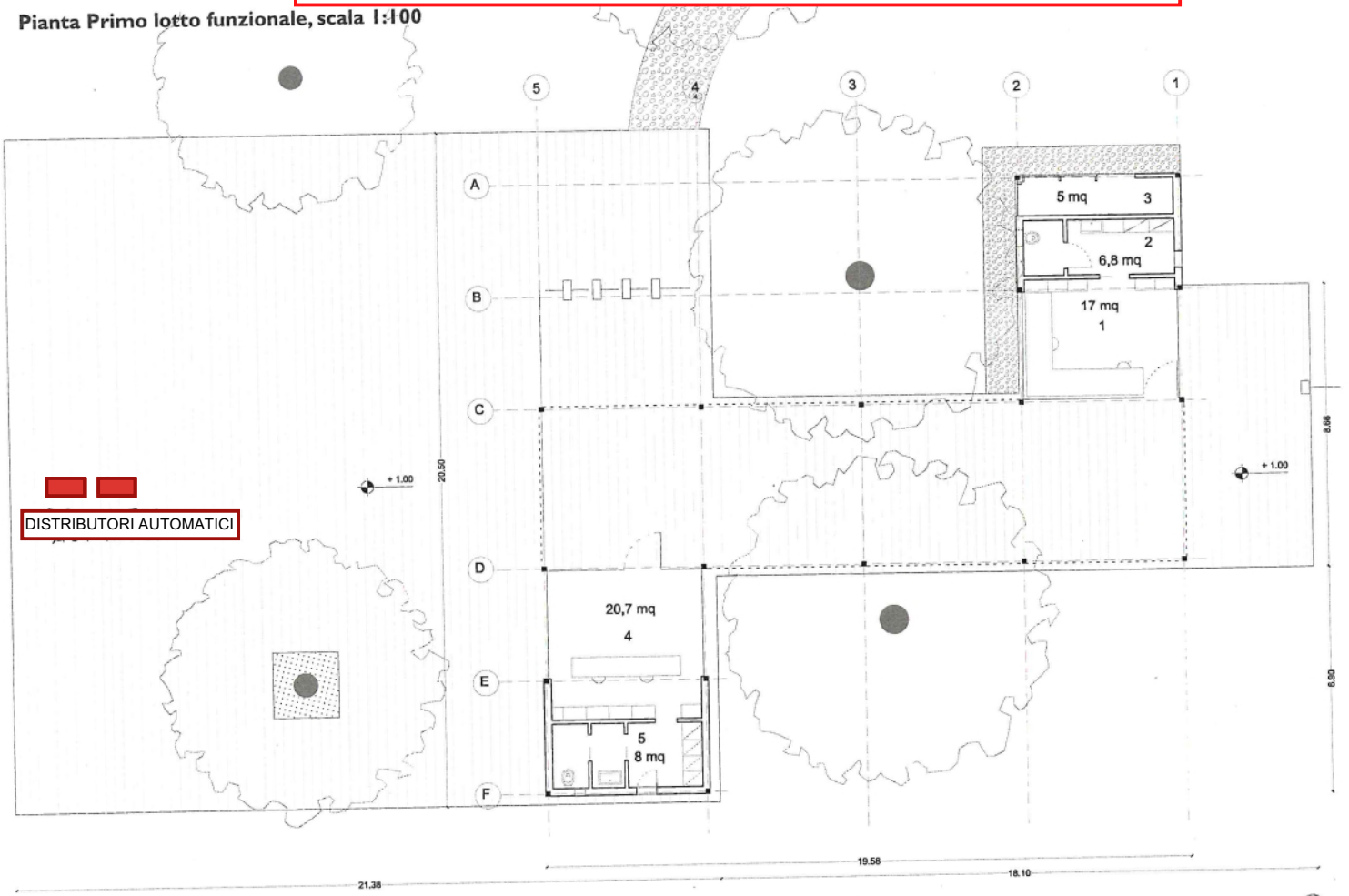


# PORTI IMPERIALI DI CLAUDIO E TRAIANO

Pianta Primo lotto funzionale, scala 1:100



# NECROPOLI DI PORTO ALL'ISOLA SACRA



MINISTERO PER I BENI E LE ATTIVITA' CULTURALI  
 SOPRINTENDENZA ARCHEOLOGICA DI OSTIA  
 GRANDE GIUGLIO DEL 2000  
 Legge 23 dicembre 1998 n. 631

ISOLA SACRA - NECROPOLI

COORDINATA UNICA E INDIRIZZO INFORMATICO: Ostia Antica (Lazio) - Italia  
 COLLABORAZIONE ALLA REDAZIONE E RICERCA: Ostia Antica (Lazio) - Italia  
 RESPONSABILE DEL PROGETTO E DIRETTORE DEI LAVORI: Ostia Antica (Lazio) - Italia  
 COLLABORAZIONE ALLA REDAZIONE E ALLA VIGILANZA: Ostia Antica (Lazio) - Italia

TAV. 3 PLANIMETRIA GENERALE  
 RAPP. 1:200

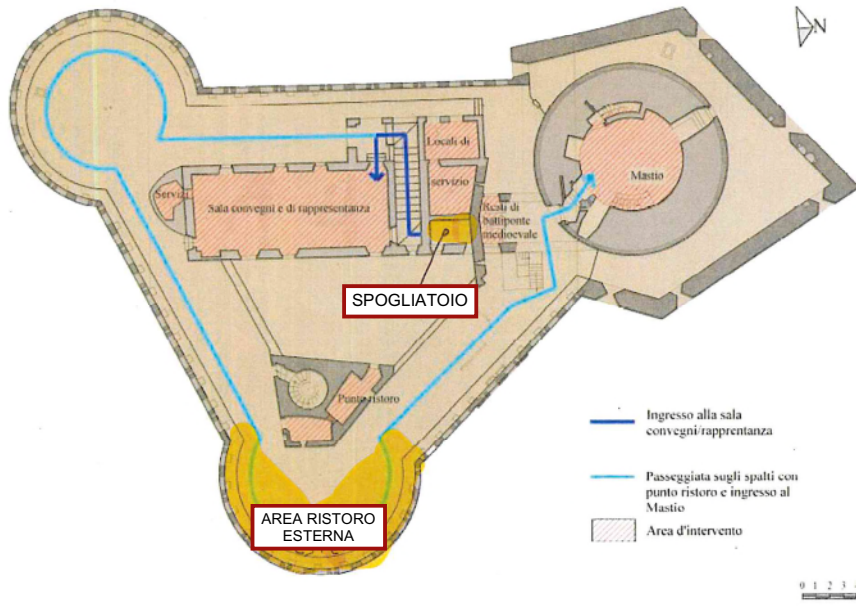
Edizione: 12/11/00  
 COORDINATA UNICA E INDIRIZZO INFORMATICO: Ostia Antica (Lazio) - Italia  
 COLLABORAZIONE ALLA REDAZIONE E RICERCA: Ostia Antica (Lazio) - Italia  
 RESPONSABILE DEL PROGETTO E DIRETTORE DEI LAVORI: Ostia Antica (Lazio) - Italia  
 COLLABORAZIONE ALLA REDAZIONE E ALLA VIGILANZA: Ostia Antica (Lazio) - Italia

PROZ. ARCHITETT. M. B. CASI, G. CASI, M. FERRI  
 R.T. G.O.

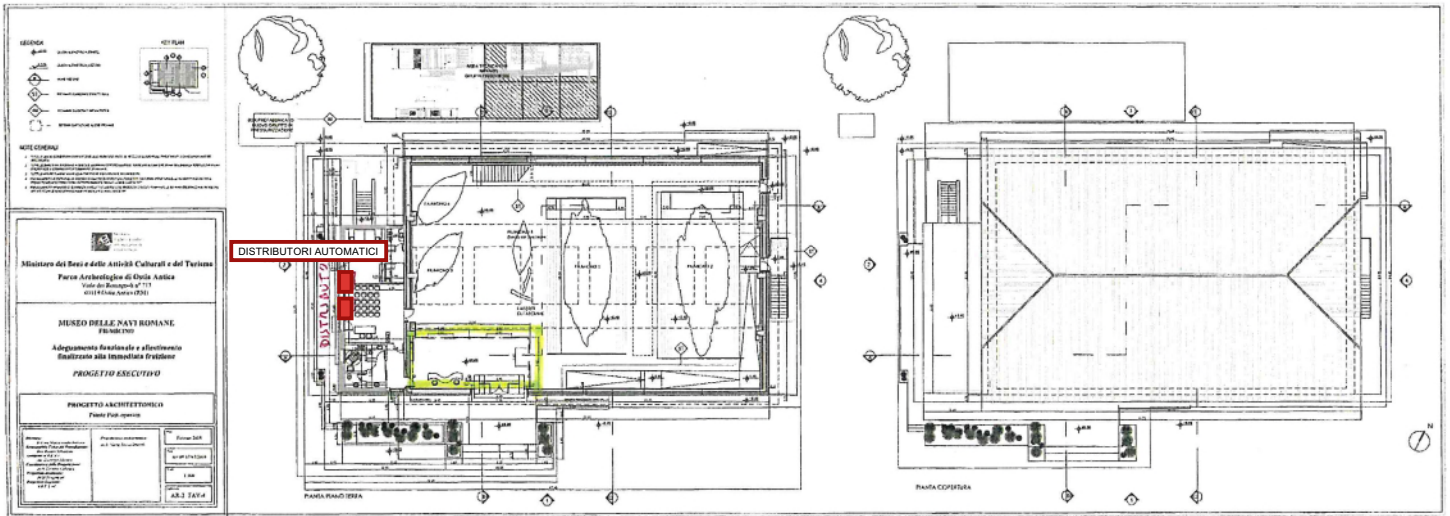
**DISTRIBUTORI AUTOMATICI**

# CASTELLO DI GIULIO II

PIANTA PIANO TERZO (TERRAZZE DEGLI SPALTI)



# MUSEO DELLE NAVI



# NECROPOLI LAURENTINA

## ALLEGATO 1 - TAVOLE



Tav. 3. Planimetria della Necropoli della Via Laurentina (archivio Parco Archeologico di Ostia antica). Stato di fatto